

区域名	面積	標準地数
A-1地区	0.96 ha	1 箇所
A-2地区	9.48 ha	3 箇所
合計	10.44 ha	4 箇所
工種	延長	
筋工	30.00 m	
作業歩道	650.00 m	

凡例	
施工範囲	———
除地	▨
設計標準地番号	①
筋工	+++++
作業歩道	--- --

委託業務名	R6那林 流域保全 那賀町大美谷 森林整備		
路線名等	大美谷地区		
委託業務箇所	那賀郡那賀町大美谷		
図面名	平面図		
縮尺	1/5000	図面番号	1 / 3
会社名			
事業者名	徳島県南部総合県民局農林水産部<美波>		

笹峠




A-1地区
実測面積 0.96 ha

A-2地区
除地(作業道) 0.32 ha
除地(溪流) 0.37 ha
除地(雑木林1) 0.25 ha
除地(雑木林2) 0.89 ha
除地合計 1.83 ha

実測面積 $11.31 - 1.83 = \underline{9.48 \text{ ha}}$

A地区 面積合計
 $0.96 + 9.48 = \underline{10.44 \text{ ha}}$



面積 10.44 ha
誤差 1/264
縮尺 1/5,000

成果表					
測点	方位角	高低角	斜距離	水平距離	
BP - A1	34.5	28.0	12.90	11.39	
A1 - A2	18.0	-7.5	9.74	9.66	
A2 - A3	5.5	1.0	7.73	7.73	
A3 - A4	21.5	4.0	14.97	14.93	
A4 - A5	54.5	17.0	6.12	5.85	
A5 - A6	55.0	-0.5	15.10	15.10	
A6 - A7	42.5	5.5	15.71	15.64	
A7 - A8	53.5	3.0	13.42	13.40	
A8 - A9	73.5	8.0	12.97	12.84	
A9 - A10	86.0	16.0	10.12	9.73	
A10 - A11	92.5	17.5	5.49	5.24	
A11 - A12	127.0	27.5	6.97	6.18	
A12 - A13	125.5	29.0	14.08	12.31	
A13 - A14	141.5	40.5	21.00	15.97	
A14 - A15	129.0	40.0	23.70	18.16	
A15 - A16	130.0	46.0	19.45	13.51	
A16 - A17	135.0	38.0	15.79	12.44	
A17 - A18	114.0	31.5	16.12	13.74	
A18 - A19	96.0	20.0	19.97	18.77	
A19 - A20	107.0	13.0	17.50	17.05	
A20 - A21	110.5	13.0	31.41	30.60	
A21 - A22	109.0	26.0	27.37	24.60	
A22 - A23	118.0	32.0	12.91	10.95	
A23 - A24	140.5	43.5	19.82	14.38	
A24 - A25	147.0	31.0	12.59	10.79	
A25 - A26	131.0	35.5	12.01	9.78	
A26 - A27	134.0	33.0	11.15	9.35	
A27 - A28	129.0	31.5	12.08	10.30	
A28 - A29	149.0	26.0	11.78	10.59	
A29 - A30	165.5	30.0	20.83	18.04	
A30 - A31	149.0	35.5	8.68	7.07	
A31 - A32	139.0	31.0	7.44	6.38	
A32 - A33	151.0	31.0	28.45	24.39	
A33 - A34	156.0	6.0	8.58	8.53	
A34 - A35	138.0	21.0	31.51	29.42	
A35 - A36	140.5	17.5	17.36	16.56	
A36 - A37	159.0	22.5	17.90	16.54	
A37 - A38	170.5	21.0	26.65	24.88	
A38 - A39	125.0	11.0	19.26	18.91	
A39 - A40	97.0	20.0	25.89	24.33	
A40 - A41	113.0	29.0	44.38	38.82	
A41 - A42	95.5	14.0	12.71	12.33	
A42 - A43	113.5	20.0	13.46	12.65	
A43 - A44	119.0	21.5	16.08	14.96	
A44 - A45	110.0	37.0	14.57	11.64	
A45 - A46	98.5	42.0	12.59	9.36	
A46 - A47	119.5	40.5	18.97	14.42	
A47 - A48	114.0	37.0	31.04	24.79	
A48 - A49	140.0	20.0	12.56	11.80	
A49 - A50	133.5	3.5	12.48	12.46	
A50 - A51	100.0	9.0	15.13	14.94	
A51 - A52	106.5	17.0	19.02	18.19	
A52 - A53	123.0	35.5	21.35	17.38	
A53 - A54	112.0	35.0	16.71	13.69	
A54 - A55	96.0	26.0	9.98	8.97	
A55 - A56	127.0	29.5	13.37	11.64	
A56 - A57	110.5	32.0	15.73	13.34	
A57 - A58	75.5	34.5	6.91	5.69	
A58 - A59	100.5	38.0	17.42	13.73	
A59 - A60	81.0	31.5	9.72	8.29	
A60 - A61	79.5	36.0	11.71	9.47	
A61 - A62	31.0	31.5	15.56	13.27	
A62 - A63	96.0	-6.5	3.65	3.63	
A63 - A64	182.0	-22.5	10.12	9.35	
A64 - A65	212.5	-22.5	10.78	9.96	
A65 - A66	228.0	-24.5	10.27	9.35	
A66 - A67	238.0	-26.0	11.47	10.31	
A67 - A68	238.5	-23.0	9.55	8.79	
A68 - A69	275.0	-25.0	3.68	3.34	
A69 - A70	214.0	-20.5	5.14	4.81	
A70 - A71	238.0	-16.5	12.48	11.97	

成果表					
測点	方位角	高低角	斜距離	水平距離	
A71 - A72	243.0	-15.5	11.33	10.92	
A72 - A73	233.5	-14.0	7.34	7.12	
A73 - A74	250.0	-20.5	6.38	5.98	
A74 - A75	232.5	-12.5	8.01	7.82	
A75 - A76	242.0	-11.0	7.06	6.93	
A76 - A77	252.5	-6.0	14.65	14.57	
A77 - A78	247.5	2.0	4.61	4.61	
A78 - A79	205.0	-14.0	7.31	7.09	
A79 - A80	200.0	-38.0	10.92	8.61	
A80 - A81	229.5	-36.0	11.61	9.39	
A81 - A82	215.5	-27.5	13.05	11.58	
A82 - A83	215.0	-18.0	14.32	13.62	
A83 - B87	210.0	-18.0	10.40	9.89	
B87 - B86	225.0	-0.5	12.66	12.66	
B86 - B85	207.0	-2.0	5.78	5.78	
B85 - B84	207.0	-3.5	14.94	14.91	
B84 - B83	227.0	-14.5	4.68	4.53	
B83 - B82	255.0	-21.0	5.41	5.05	
B82 - B81	264.0	-27.5	13.93	12.36	
B81 - B80	251.5	-22.0	10.37	9.61	
B80 - B79	244.5	-6.0	20.03	19.92	
B79 - B78	243.0	-16.0	19.43	18.68	
B78 - B77	260.0	-6.5	12.40	12.32	
B77 - B76	242.0	-7.5	18.97	18.81	

成果表					
測点	方位角	高低角	斜距離	水平距離	
B29 - B28	8.0	-21.5	23.64	22.00	
B28 - B27	350.0	-12.0	15.00	14.67	
B27 - B26	301.0	-18.5	16.00	15.17	
B26 - B25	323.5	-3.5	14.28	14.25	
B25 - B24	318.5	-29.5	14.10	12.27	
B24 - B23	297.5	-16.0	20.50	19.71	
B23 - B22	315.0	-16.0	53.72	51.64	
B22 - B21	308.0	-6.5	7.97	7.92	
B21 - B20	336.0	-10.5	16.09	15.82	
B20 - B19	67.5	-19.0	26.83	25.37	
B19 - B18	43.0	5.5	12.71	12.65	
B18 - B17	49.5	26.0	11.59	10.42	
B17 - B16	37.0	16.0	21.58	20.74	
B16 - B15	27.0	10.0	19.28	18.99	
B15 - B14	83.5	19.0	12.81	12.11	
B14 - B13	100.0	16.0	24.54	23.59	
B13 - B12	52.0	34.0	34.12	28.29	
B12 - B11	29.0	-4.0	13.38	13.35	
B11 - B10	267.0	-29.0	12.13	10.61	
B10 - B9	308.0	5.5	15.92	15.85	
B9 - B8	311.0	-7.5	14.29	14.17	
B8 - B7	336.0	-6.0	18.61	18.51	
B7 - B6	354.0	12.0	4.44	4.34	
B6 - B5	304.0	-28.0	11.08	9.78	
B5 - B4	251.0	-20.5	29.53	27.66	
B4 - B3	254.0	-15.0	17.91	17.30	
B3 - B2	226.0	-30.5	21.01	18.10	
B2 - B1	271.0	-19.0	17.80	16.83	
B1 - E.P	271.5	-28.0	19.55	17.26	
合計			1,887.11	1,721.50	

委託業務名	R6那林 流域保全 那賀町大美谷 森林整備		
路線名等	大美谷地区		
委託業務箇所	那賀郡那賀町大美谷		
図面名	実測平面図(A-1・A-2地区)		
縮尺	1/5000	図面番号	2 / 3
会社名			
事業者名	徳島県南部総合県民局農林水産部<美波>		

丸太筋工 (2本筋)

S=1/20

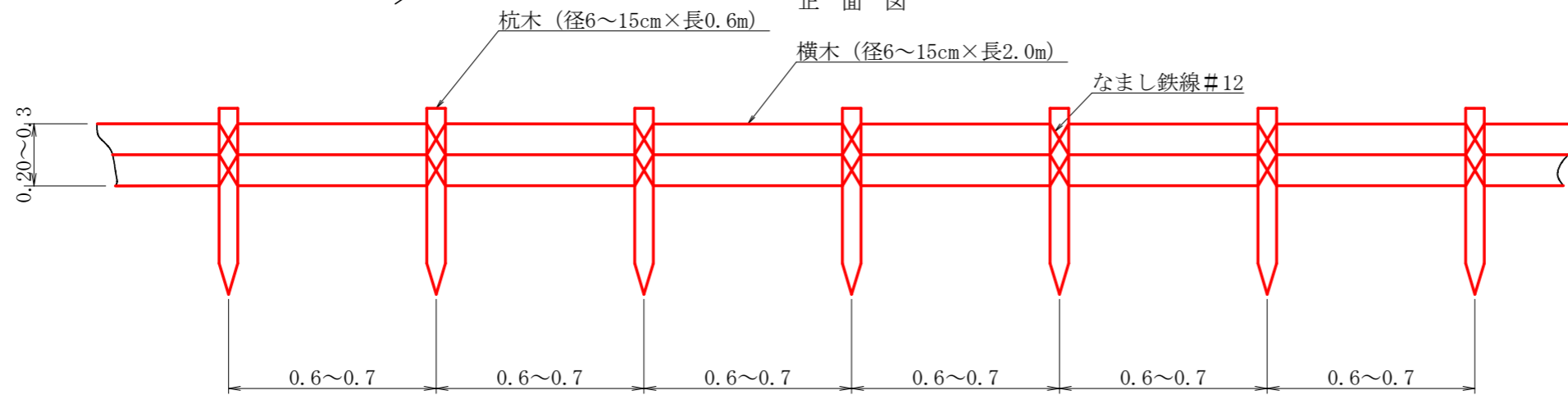
側面図



10m当り

横木 (径6~15cm×長2.0m)	10本
杭木 (径6~15cm×長0.6m)	15本
鉄線 (なまし #12)	1.0kg

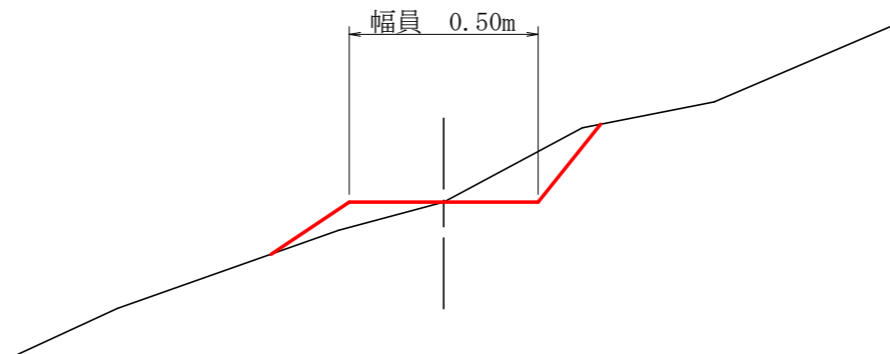
正面図



※最終出来形については、監督員と協議するものとする。

作業歩道 標準断面図

S=1/20



委託業務名	R6 那林 流域保全 那賀町大美谷 森林整備		
路線名等	大美谷地区		
委託業務箇所	那賀郡那賀町大美谷		
図面名	定規図(筋工(丸太)・作業歩道)		
縮尺	1/20	図面番号	3 / 3
会社名			
事業者名	徳島県南部総合県民局農林水産部<美波>		